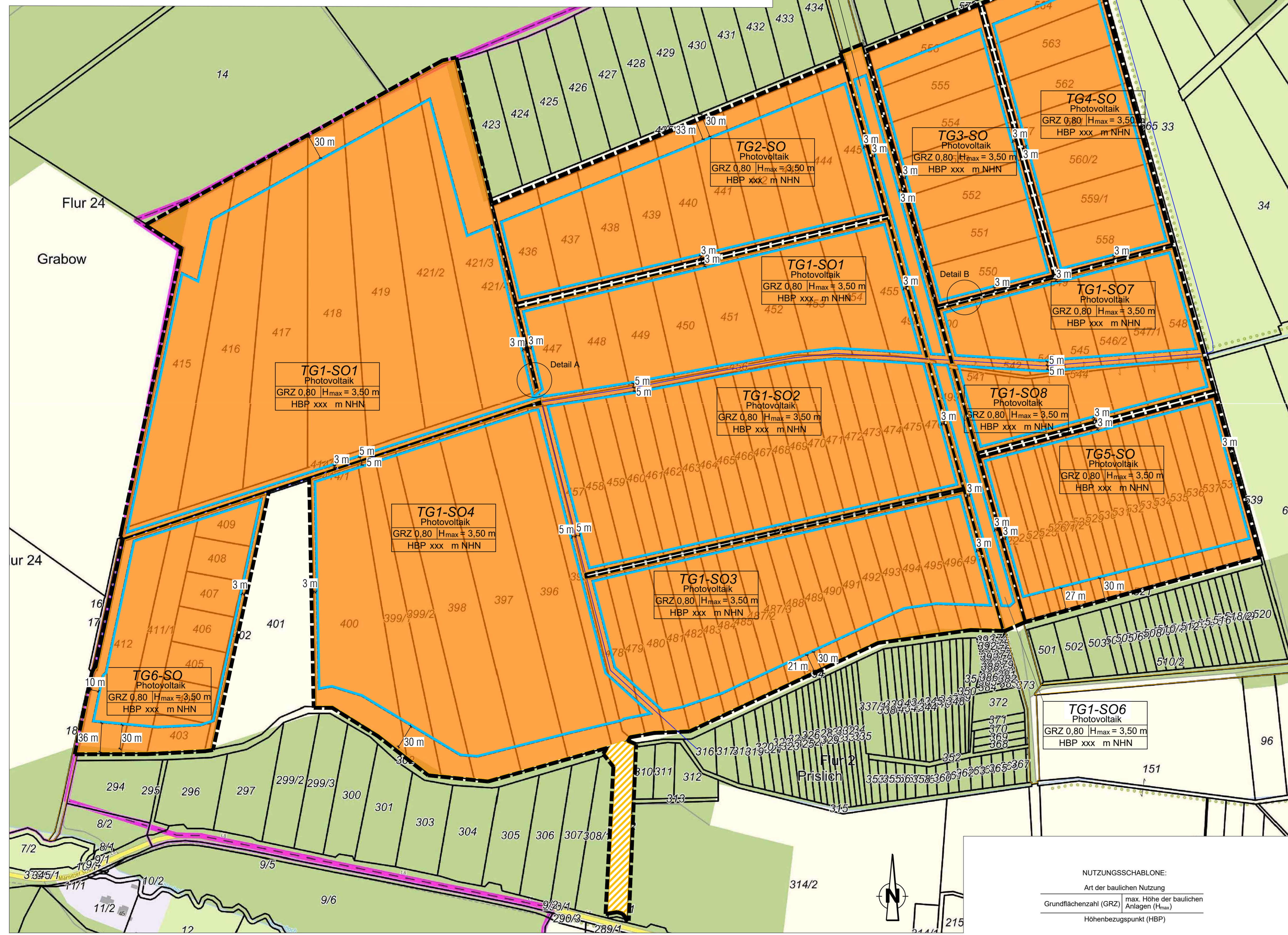


SATZUNG ÜBER DEN BEBAUUNGSPLAN "BÜRGERSOLARPARK BÜDNER ACKER", DER GEMEINDE PRISLICH

Teil A - Planzeichnung, M: 1:2.500


Gemeinde Prislich
Landkreis Ludwigslust-Parchim
Gemarkung Neese, Flur 1



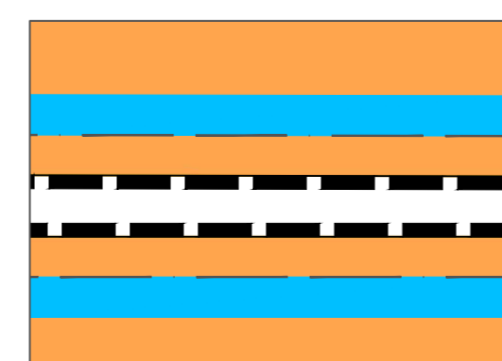
Planzeichenerklärung

Planzeichen	Erläuterung	Rechtsgrundlagen
I.	Festsetzungen	
SO	Art der baulichen Nutzung	§ 9 (1) Nr. 1 BauGB
SO	Sonstiges Sondergebiet mit der Zweckbestimmung, Photovoltaik auf der Basis solarer Strahlungsenergie	§ 11 BauNVO
GRZ 0,80	Maß der baulichen Nutzung	§ 9 (1) Nr. 1 BauGB § 16-21 BauNVO
H_{max}	max. Grundflächenzahl max. Höhe baulicher Anlagen in m	§ 9 (1) Nr. 1 BauGB § 22 u. 23 BauNVO
Baugrenze	Baugrenze	§ 9 (1) Nr. 1 BauGB § 22 u. 23 BauNVO
Verkehrsflächen	Verkehrsflächen	§ 9 Abs. 1 Nr. 11 und Abs. 6 BauBG
Verkehrsflächen besonderer Zweckbestimmung	Verkehrsflächen besonderer Zweckbestimmung	Zuwegung Photovoltaikanlage und Windenergieanlagen
Sonstige Planzeichen	Sonstige Planzeichen	§ 9 (7) BauGB
II.	Darstellung ohne Normcharakter	
Flurstücksgrenzen	Flurstücksgrenzen	§ 11 BauNVO
462	Nummer des Flurstückes	
Gewässer	Gewässer	
Straßen	Straßen	
Flächen für die Landwirtschaft und Wald	Flächen für die Landwirtschaft und Wald	§ 5 Abs. 2 Nr. 9 und Abs. 4, § 9 Abs. 1 Nr. 18 und Abs. 6 BauGB
Flächen für die Landwirtschaft	Flächen für die Landwirtschaft	
Flächen für Wald	Flächen für Wald	
Grünflächen	Grünflächen	§ 5 Abs. 2 Nr. 5 und Abs. 4, § 9 Abs. 1 Nr. 15 und Abs. 6 BauGB
Grünflächen	Grünflächen	

Detail A - ohne Maßstab



Detail B - ohne Maßstab



NUTZUNGSSCHABLONE:

Art der baulichen Nutzung	max. Höhe der baulichen Anlagen (H _{max})
Grundflächenzahl (GRZ)	Höhenbezugspunkt (HBP)

Teil B - Text

- I. PLANUNGSRECHTLICHE FESTSETZUNGEN** nach § 9 BauGB und BauNVO
- Art der baulichen Nutzung § 9 (1) Nr. 1 BauGB, § 11 und § 14 BauNVO**
 - Baugebiet**
 - Das Baugebiet wird als Sonstiges Sondergebiet gem. § 11(2) BauNVO mit der Zweckbestimmung "Photovoltaik auf der Basis solarer Strahlungsenergie" festgesetzt.
 - Art der Nutzung im SO**

Das Sondergebiet SO dient der Errichtung und dem Betrieb von Photovoltaikanlagen einschließlich der zu deren Wartung und Betrieb erforderlichen Anlagen.

Zulässig sind im Einzelnen fest installierte Photovoltaikanlagen oder nachgeführte bzw. Trackinganlagen jeglicher Art bestehend aus:

 - Photovoltaikmodulen
 - Photovoltaikgestellen (Unterkonstruktion)
 - technische Einrichtungen und Nebenanlagen zum Betrieb von Photovoltaikmodulen (z.B. Transformatoren, Wechselrichter, Schaltanlagen)
 - weiterer zum Betrieb und zur Instandhaltung notwendiger Infrastruktur
 - die für die Erschließung der Photovoltaikanlagen erforderlichen Ver- und Entsorgungsleitungen
 - Einrichtungen und Nebenanlagen für die Wartung, Instandsetzung und Service sowie zur technischen Überwachung der Photovoltaikanlagen
 - Zuwegung und innere Erschließung
 - Einfriedung

Zur Sicherung des Objektes vor unbefugtem Zutritt besteht die Notwendigkeit einer Einfriedung. Die Höhe der Geländeeinfriedung (inkl. Oberstegschutz) darf maximal 2,5 m über Geländeneiveau betragen. Die Einzäunung ist als Maschendraht-, Industrie- bzw. Stabgitterzaun auszuführen.

Der Abstand zwischen Baugrenze und Geltungsbereichsgrenze beträgt gem. § 6 (5) LBauO M-V mind. 3 m. Anlagen und Anlagenteile sowie Gebäude und Gebäudeteile dürfen Baugrenzen nicht überschreiten. Zäune, Wartungswegen und Stellplätze gemäß § 12 Abs. 1 BauNVO sowie Nebenanlagen nach § 14 Abs. 2 BauNVO, die der technischen Versorgung des Baugebietes dienen, sind außerhalb der überbaubaren Grundstücksfläche zulässig.
 - Maß der baulichen Nutzung § 9 (1) Nr. 1 BauGB, §§ 16-19 BauNVO**
 - Die Höhe der baulichen Anlagen (PV-Gestelle sowie Nebenanlagen/Gebäude und sonstige elektrische Betriebsmittel) im SO Photovoltaik wird auf maximal 3,5 m festgesetzt. Festgesetzte Ausnahmen sind die Kameramasten für Überwachungssysteme mit einer Maximalhöhe von 5,00 m. Die maximal zulässige Höhe der baulichen Anlagen bezieht sich auf den jeweils in der Planzeichnung festgesetzten, nächstgelegenen Höhenbezugspunkt (HBP).**
 - Grundflächenzahl § 16 und § 19 (4) BauNVO**

Die Grundflächenzahl wird mit max. 0,80 festgesetzt. Für die Ermittlung der Grundfläche ist die Fläche innerhalb des Sonstigen Sondergebietes Photovoltaik (SO-Photovoltaik) maßgebend. Eine Überschreitung der zulässigen Grundflächenzahl gem. § 19 (4) BauNVO ist nicht zulässig.
 - Zeitraum der baulichen Nutzung § 9 (2) BauGB**

Die bauliche Nutzung als Sonstiges Sondergebiet gem. § 11 BauNVO mit der Zweckbestimmung Photovoltaikanlagen ist als Zwischennutzung für einen Zeitraum von 30 Jahren nach Inbetriebnahme der Anlage bzw. voraussichtlich bis spätestens bis zum 31.12.2023 zulässig. Als Folgenutzung gilt folgender Status: "Flächen für die Landwirtschaft"
- II. BAUORDNUNGSRECHTLICHE GESTALTUNGSVORSCHRIFTEN** gemäß § 9 (4) BauGB
- Nach § 20 Abs. 1 LWaldG M-V ist bei der Errichtung baulicher Anlagen, zur Sicherung vor Gefahren durch Windwurf oder Waldbrand ein Abstand von 30m zum Wald einzuhalten. Der Waldabstand gilt für alle baulichen Anlagen mit Ausnahme der Einzäunung. Diese darf innerhalb der Waldabstandsgrenze errichtet werden.
- Nach § 38 Abs. 1 bzw. 3 WHG dient der Gewässerrandstreifen der Erhaltung und Verbesserung der ökologischen Funktionen oberirdischer Gewässer, der Sicherung des Gewässers, der Sicherung des Wasserabflusses sowie der Verminderung von Stoffeinträgen aus diffusen Quellen. Im Außenbereich ist der Gewässerrandstreifen 5 Meter breit.

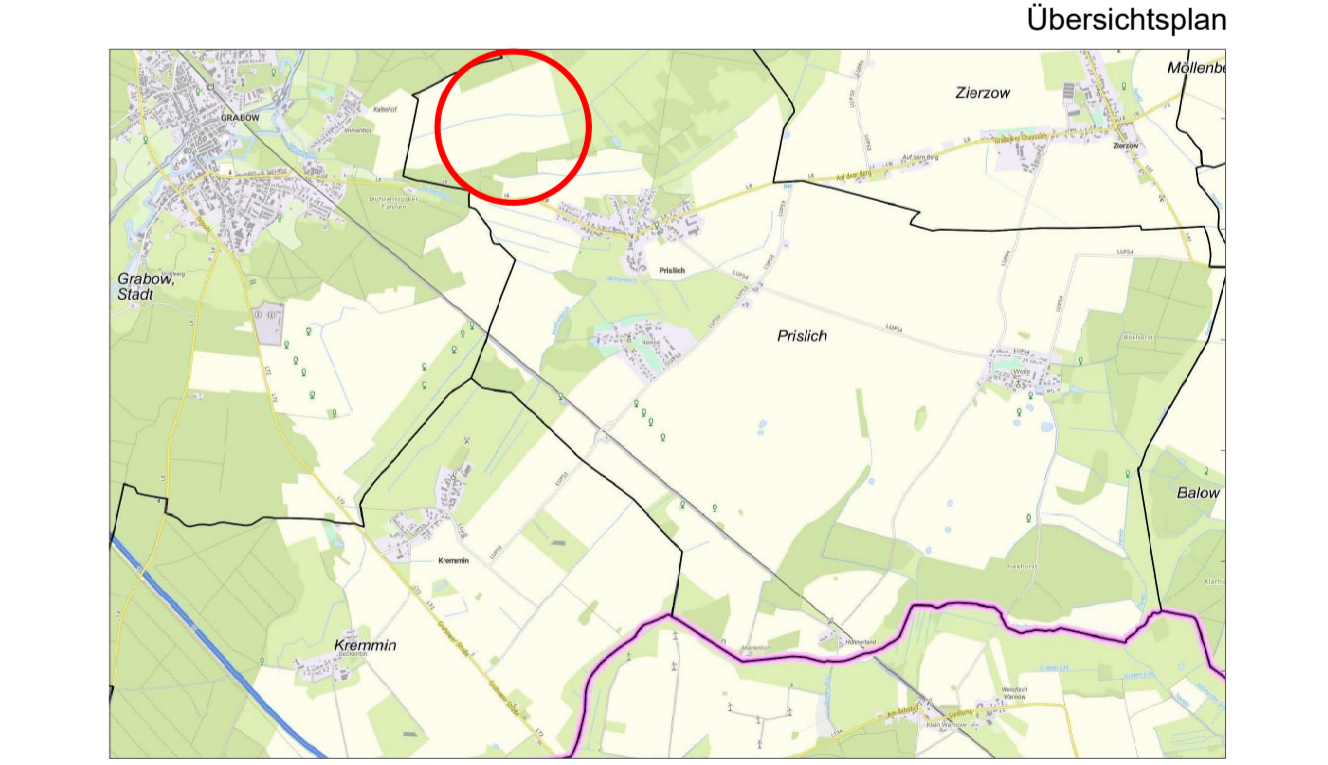
Verfahrensvermerke:

- Aufgestellt aufgrund des Aufstellungsbeschlusses der Gemeindevertretung vom 14.07.2023. Die ortsübliche Bekanntmachung des Aufstellungsbeschlusses ist durch Veröffentlichung am xxx.xx.2023 im Grabower Amtsanzeiger, Amt Grabow erfolgt.
- Die frühzeitige Beteiligung der Öffentlichkeit nach § 3 Abs. 1 BauGB ist durchgeführt worden. Der von der Gemeindevertretung gebilligte Vorentwurf hat in der Zeit vom bis zum im Amt Grabow, Berliner Straße 8a, 19300 Grabow zur öffentlichen Einsichtnahme ausgelegt.
- Die Behörden und sonstigen Träger öffentlicher Belange, deren Aufgabenbereich durch die Planung berührt werden, wurden gemäß § 4 Abs. 1 BauGB mit Schreiben vom unterrichtet und zur Abgabe einer Stellungnahme aufgefordert.
- Für die Raumordnung und Landesplanung zuständige Stelle ist gem. § 1 Abs. 4 BauGB i.V.m. Art. 12 Abs. 1 des Gesetzes zum Landesplanungstrag i.d.F. vom 01.02.2008 beteiligt worden.
- Die Gemeindevertretung hat am den Entwurf des Bebauungsplanes mit Begründung gebilligt und zur Auslegung bestimmt.

6	Die von der Planung berührten Träger öffentlicher Belange, sind mit Schreiben vom über die öffentliche Auslegung informiert und gemäß § 4 Abs. 2 BauGB zur Abgabe einer Stellungnahme aufgefordert worden.	Gemeinde Prislich, den	Der Bürgermeister
7	Der Entwurf des Bebauungsplanes, bestehend aus Teil A - Planzeichnung und Teil B - Text sowie die Begründung, haben in der Zeit vom bis zum während der Dienststunden im Amt Grabow, Berliner Straße 8a, 19300 Grabow nach § 3 Abs. 2 BauGB öffentlich ausgelegt. Zeitgleich erfolgte gem. § 4a Abs. 4 BauGB die Einstellung ins Internet unter: Die öffentliche Auslegung wurde mit den Hinweisen, - welche Arten umweltbezogener Informationen verfügbar sind, - dass Stellungnahmen während der Auslegungsfrist von jedermann schriftlich oder zur Niederschrift vorgebracht werden können, - dass nicht fristgerecht abgegebene Stellungnahmen bei der Beschlussfassung über die Satzung unberücksichtigt bleiben können, am durch Veröffentlichung am 06.10.2023 im Grabower Amtsanzeiger, Amt Grabow ortsüblich bekanntgemacht.	Gemeinde Prislich, den	Der Bürgermeister
8	Der katastermäßige Bestand am wird als richtig dargestellt bezeichnet. Hinsichtlich der lägerichtigen Darstellung der Grenzpunkte gilt der Vorbehalt, dass eine Prüfung nur grob erfolgte, da die rechtsverbindliche Flurkarte im Maßstab 1:..... vorliegt. Regressansprüche können nicht abgeleitet werden.	Gemeinde Prislich, den	Das Katasteramt
9	Die Gemeindevertretung hat die Stellungnahmen der Öffentlichkeit sowie sonstiger Träger öffentlicher Belange am geprüft. Das Ergebnis wurde mitgeteilt.	Gemeinde Prislich, den	Der Bürgermeister
10	Der Bebauungsplan, bestehend aus Teil A - Planzeichnung und dem Teil B - Text wurde am von der Gemeindevertretung als Satzung beschlossen. Die Begründung wurde mit Beschluss der Gemeindevertretung vom gebilligt.	Gemeinde Prislich, den	Der Bürgermeister
11	Die Genehmigung dieser Satzung zum Bebauungsplan, bestehend aus Teil A - Planzeichnung und dem Teil B - Text wurde mit Verfügung der zuständigen Verwaltungsbehörde vom mit Nebenbestimmungen und Hinweisen erteilt. Die Nebenbestimmungen wurden durch den satzungsändernden Beschluss vom erfüllt.	Gemeinde Prislich, den	Der Bürgermeister
12	Die Satzung über den Bebauungsplan, bestehend aus Teil A - Planzeichnung und Teil B - Text wird hiermit ausgestellt.	Gemeinde Prislich, den	Der Bürgermeister
13	Die Erteilung der Genehmigung des Bebauungsplans sowie die Stelle, bei der der Plan auf Dauer während der Dienststunden von jedermann eingesehen werden kann und über deren Inhalt Auskunft zu erhalten ist, wurde am durch Veröffentlichung am 06.10.2023 im Grabower Amtsanzeiger, Amt Grabow ortsüblich bekannt gemacht. In der Bekanntmachung ist auf die Geltendmachung der Verletzung von Verfahrens- und Formvorschriften und von Mängeln der Abwägung sowie auf die Rechtsfolgen (§ 215 Abs. 1 BauGB) und weiter auf Fälligkeit und Erlöschen von Einspruchsansprüchen (§ 44 Abs. 3 Satz 1 und 2 sowie Abs. 4 BauGB) hingewiesen worden. Die Satzung über den Bebauungsplan ist mit Ablauf des Erscheinungstages der Veröffentlichung am in Kraft getreten.	Gemeinde Prislich, den	Der Bürgermeister

Präambel:

Aufgrund - des § 10 des Baugesetzbuch in der Fassung der Bekanntmachung vom 3. November 2017 (BGBl. I S. 3634), das zuletzt durch Artikel 1 des Gesetzes vom 28. Juli 2023 (BGBl. 2023 I Nr. 221) geändert worden ist sowie - der Bauordnungsverordnung in der Fassung der Bekanntmachung vom 21. November 2017 (BGBl. I S. 3786), die zuletzt durch Artikel 2 des Gesetzes vom 3. Juli 2023 (BGBl. 2023 I Nr. 176) geändert worden ist, - der Verordnung über die Ausarbeitung der Bauleitpläne und die Darstellung des Planinhaltes (Planzeichnungsverordnung 1990 - PlanZV 90) vom 18. Dezember 1990 (BGBl. I S. 58), die zuletzt durch Art. 3 vom 14.06.2021 (BGBl. I S. 1802) geändert worden ist, wird nach Beschlussfassung durch die Gemeindevertretung vom folgende Satzung der Gemeinde Prislich über den Bebauungsplan "Bürgersolarpark Büdner Acker", für das Gebiet Gemarkung Prislich, Flur 2, Flurstücke 309/2, 395, 396, 397, 398, 399/1, 399/2, 400, 402, 403, 404, 405, 406, 407, 408, 409, 411/1, 412, 414/2, 415, 416, 417, 418, 419, 421/2, 421/3, 426, 427, 428, 429, 430, 431, 432, 433, 434, 435, 436, 437, 438, 439, 440, 441, 442, 443, 444, 445, 447, 448, 449, 450, 451, 452, 453, 454, 455, 456, 457, 458, 459, 460, 461, 462, 463, 464, 465, 466, 467, 468, 469, 470, 471, 472, 473, 474, 475, 476, 477, 478, 479, 480, 481, 482, 483, 484, 485, 487/2, 487/3, 488, 489, 490, 491, 492, 493, 494, 495, 496, 497, 499, 500, 501, 502, 503, 504, 505, 506, 507, 508, 509, 510, 511, 512, 513, 514, 515, 516, 517, 518, 519, 520, 521, 522, 523, 524, 525, 526/1, 527/2, 528, 529, 530, 531, 532, 533, 534, 535, 536, 537, 538, 541, 542, 543, 544, 545, 546, 547, 548, 549, 551, 552, 553, 554, 555, 556, 558, 559/1, 560/2, 561, 562, 563, 564, bestehend aus Teil A - Planzeichnung, Teil B - Text erlassen.



Gemeinde Prislich
Landkreis Ludwigslust-Parchim
Bebauungsplan "Bürgersolarpark Büdner Acker"
Auslegungsexemplar 08.04.2024 - 13.05.2024